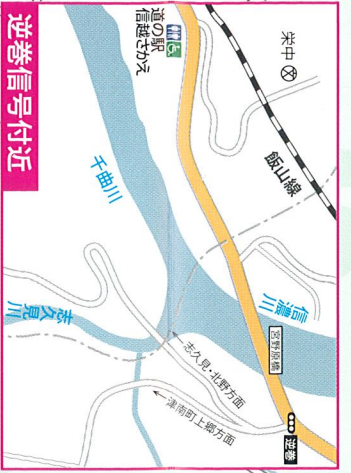
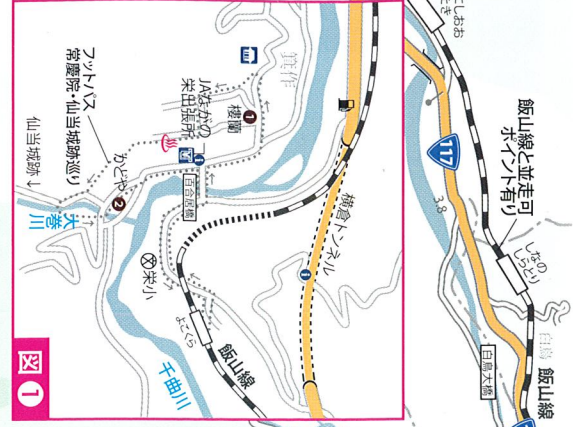
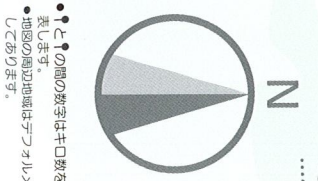
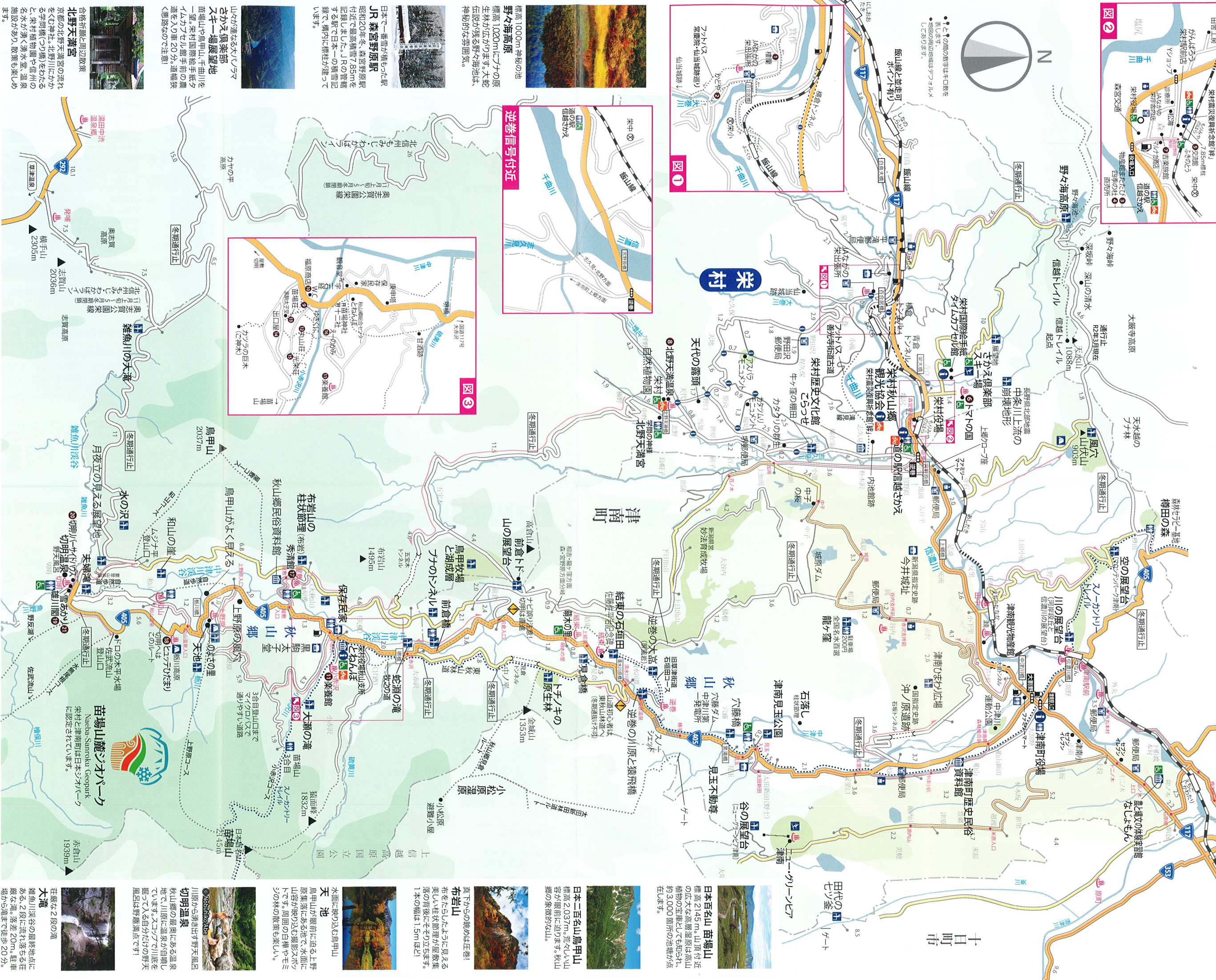


Sakae Village CYCLING GUIDE MAP



野々海高原
標高1000m 神秘的の地
野々海高原は標高1020mにシラネの原生林が広がります。大地伝説が広がる野々海池は神秘的な雰囲気です。

さかえ倶楽部
スキー場展望地
苗場山や鳥甲山、千曲川を一望。栄村国際スキー場、イムカワセシル選手前の麓道を入り重20分。道幅狭く道路なので注意!

北野天満宮
合格折敷と周辺散策
京都の北野天満宮の流れをくむ神社。北野川にかかると、栄村植物園や信州の名水が湧く湧水堂、温泉施設があります。

信越自然郷
JR 森宮野原駅
昭和20年冬、森宮野原駅付近で最高積雪755mを記録しました。JRの管轄する駅で日本の積雪記録で、構内に標柱が建てられています。

逆巻信号付近
奥志賀公園展望
北信州もみじわがほろ、11月より5月まで開園

津南町
津南町歴史民俗資料館
津南町歴史民俗資料館は、津南町の歴史と文化を伝えるための施設です。

鳥甲山
鳥甲山がよく見える
鳥甲山は、津南町のシンボルであり、多くの観光客が訪れる名所です。

逆巻の川原と猿飛橋
逆巻の川原と猿飛橋は、津南町の美しい風景の一部です。

日本百名山 苗場山
標高2145m。山頂付近の広大な高麗芝原は高山植物の宝庫としても知られ、約3,000箇所の池場が点在します。

日本二百名山 鳥甲山
標高2,037m。昔々いい山容が眼前に迫ります。秋、山容の景観が美しい。

真下からの眺めは圧巻!
布をたらしよらに昇る美しい布状節理が屋敷集落の背後にそそ立ちます。1本の幅は1.5mほど!

水田に池の眺めは鳥甲山
鳥甲山が眼前に迫る上野原集落にある地で、水田に山容が映り込む撮影スポットです。周囲の白樺やまきなどの木の散策も楽しい。

切明温泉
秋山郷の温泉にある温泉地で、川原に温泉が自噴しています。スノーシューで遊ぶ自給だけの野天温泉は野趣満点です!

大滝
雄倉川深谷の最終地点にある、2段に流れ落ちる荘厳な滝。落差20m。駐車場から滝まで徒歩20分。

信越自然郷
サイクルステーション
サイクルステーション (ラック、空気入れ、工具セット有り)
レンタル可 乗り捨てのみ

| | |
|-----|---------------|
| 飯山市 | 信越自然郷アケナイビテイ |
| 飯山市 | センター |
| 飯山市 | いいやま北竜温泉文化北竜館 |
| 飯山市 | まだらお高原山の家 |
| 飯山市 | 道の駅花の駅千曲川 |

| | |
|-------|--------------|
| 飯山市 | いいやま湯滝温泉 |
| 飯山市 | なべくら高原・森の家 |
| 飯山市 | 道の駅FARMUS木島平 |
| 野沢温泉村 | 野沢温泉観光案内所 |
| 栄村 | 栄村震災復興折敷館「絆」 |

| | |
|------|-------------|
| 妙高市 | 妙高高原観光案内所 |
| 信濃町 | しなの町観光案内所 |
| 飯綱町 | 飯綱町観光案内所 |
| 山ノ内町 | 湯田中駅ガイドセンター |

- 案内所
- ルート案内
- 展望地
- 資料館
- 歴史博物館
- 温泉
- 公共トイレ
- 多目的トイレ
- キャンプ場
- 駐車場
- 温泉
- 公共トイレ
- 多目的トイレ
- キャンプ場
- 駐在所
- 主な区界線
- 登山道
- 自然歩道
- 登り坂